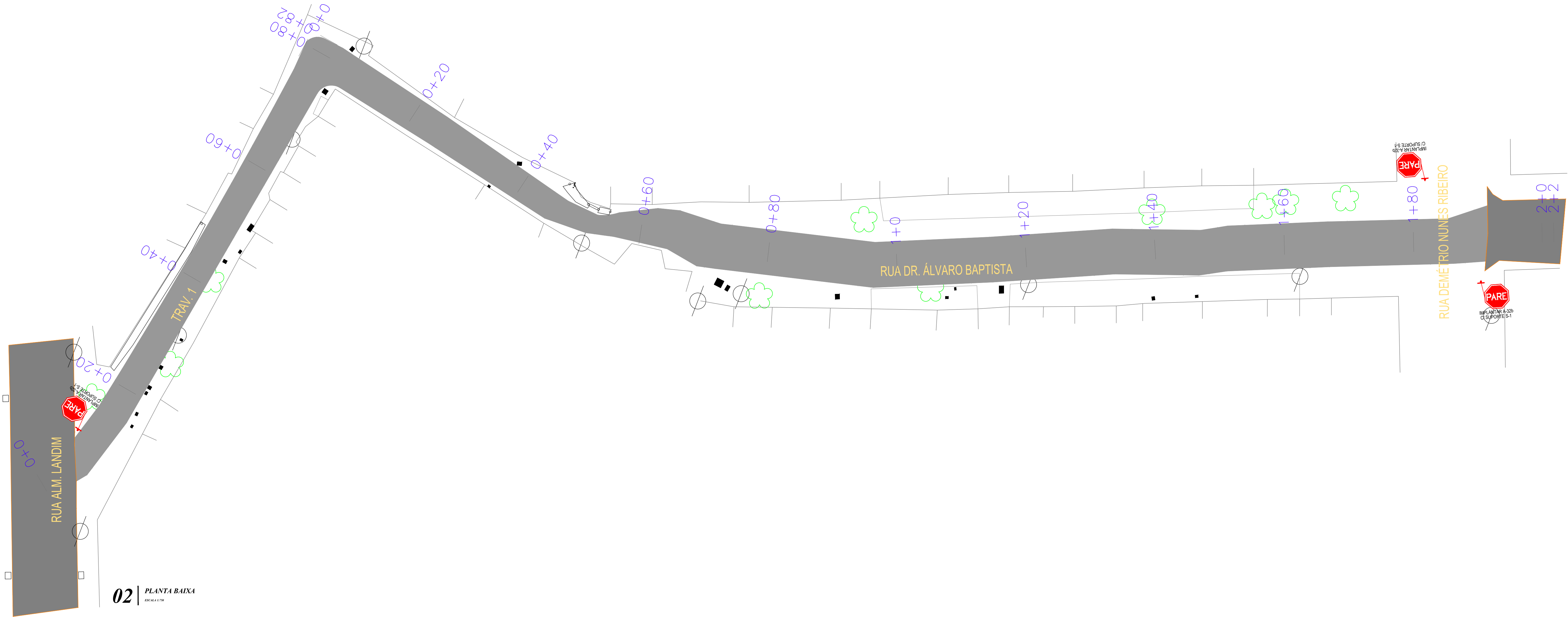


01 | PLANTA DE SITUAÇÃO  
ESCALA: 1:500

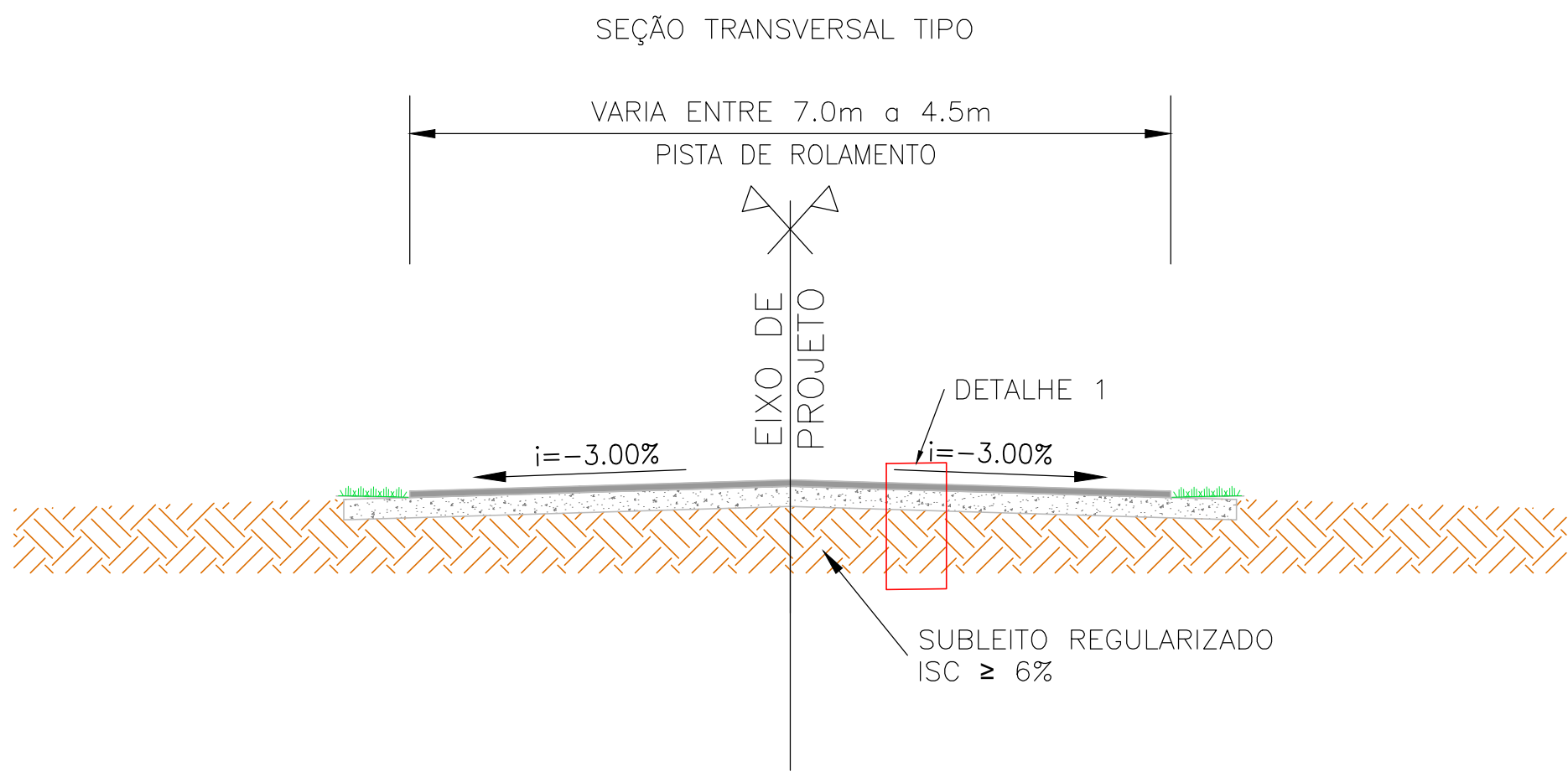


02 | PLANTA BAIXA  
ESCALA: 1:100

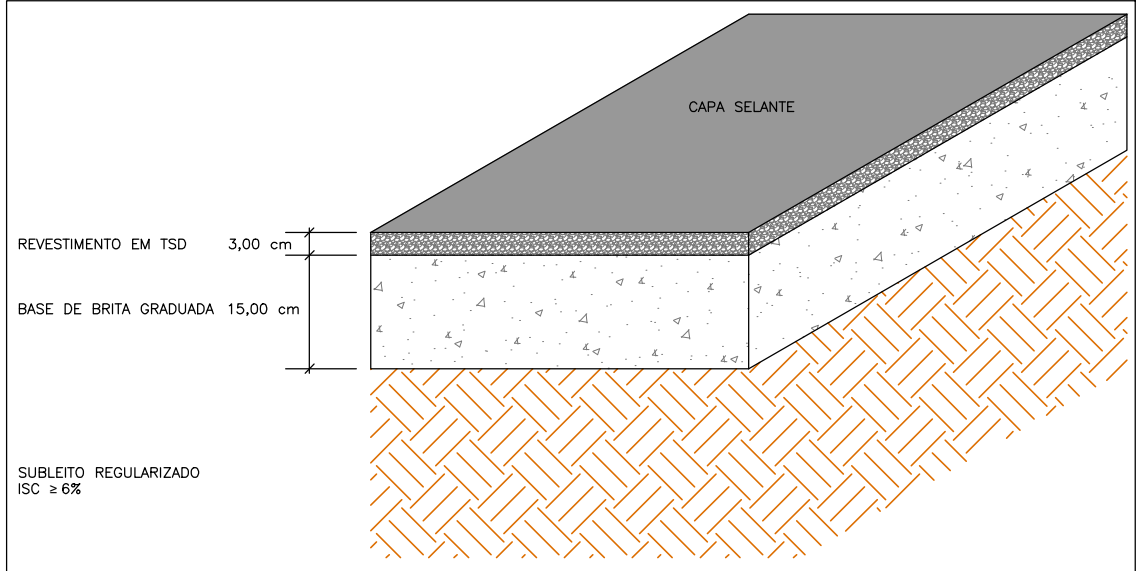


R-1
PARADA OBRIGATÓRIA
DIMENSÕES
L: 0.25
SUPORTE S1
03 UN.
0.30M²

03 | SINALIZAÇÃO  
SINALIZAÇÃO FORTAL



04 | SEÇÃO TRANSVERSAL TIPO  
ESCALA: 1:10



05 | DETALHE 1  
ESCALA: 1:20

vamos  
compartilhar  
a cidade

PREFEITURA

PAVIMENTAÇÃO  
TSD

DIREITOS AUTORAIS RESERVADOS. PROIBIDA A REPRODUÇÃO TOTAL OU PARCIAL DESTA DESENHO SEM O EXPRESSO CONSENTIMENTO DO PROPRIETÁRIO

TÍTULO DO DESENHO		<div></div>	EQUIPE TÉCNICA
PROJETO DE PAVIMENTAÇÃO			
PLANTA BAIXA E DETALHES			PRANCHA
ESCALA: INDICADA			07/10
MUNICÍPIO	ESTADO		MARCOS TORMEN ENGENHEIRO CIVIL / CREA-RS 227799
PELOTAS	RIO GRANDE DO SUL		
LOGRADOURO			
RUA ÁLVARO BATISTA			
CÓDIGO DO DESENHO	NÚMERO DA REVISÃO		DATA
FRA-IMP-PAV-02	00	23/09/2019	
		VINÍCIUS FERREIRA ENGENHEIRO CIVIL / CREA-RS 150330	

Rua Menna Barreto, 742 - Pelotas/RS  
Fone: (51) 33101350 - (51) 33101353  
Email: seplag@pelotas.rs.gov.br

SECRETARIA DE  
PLANEJAMENTO E GESTÃO  
Pelotas  
vamos compartilhar a cidade